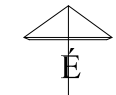















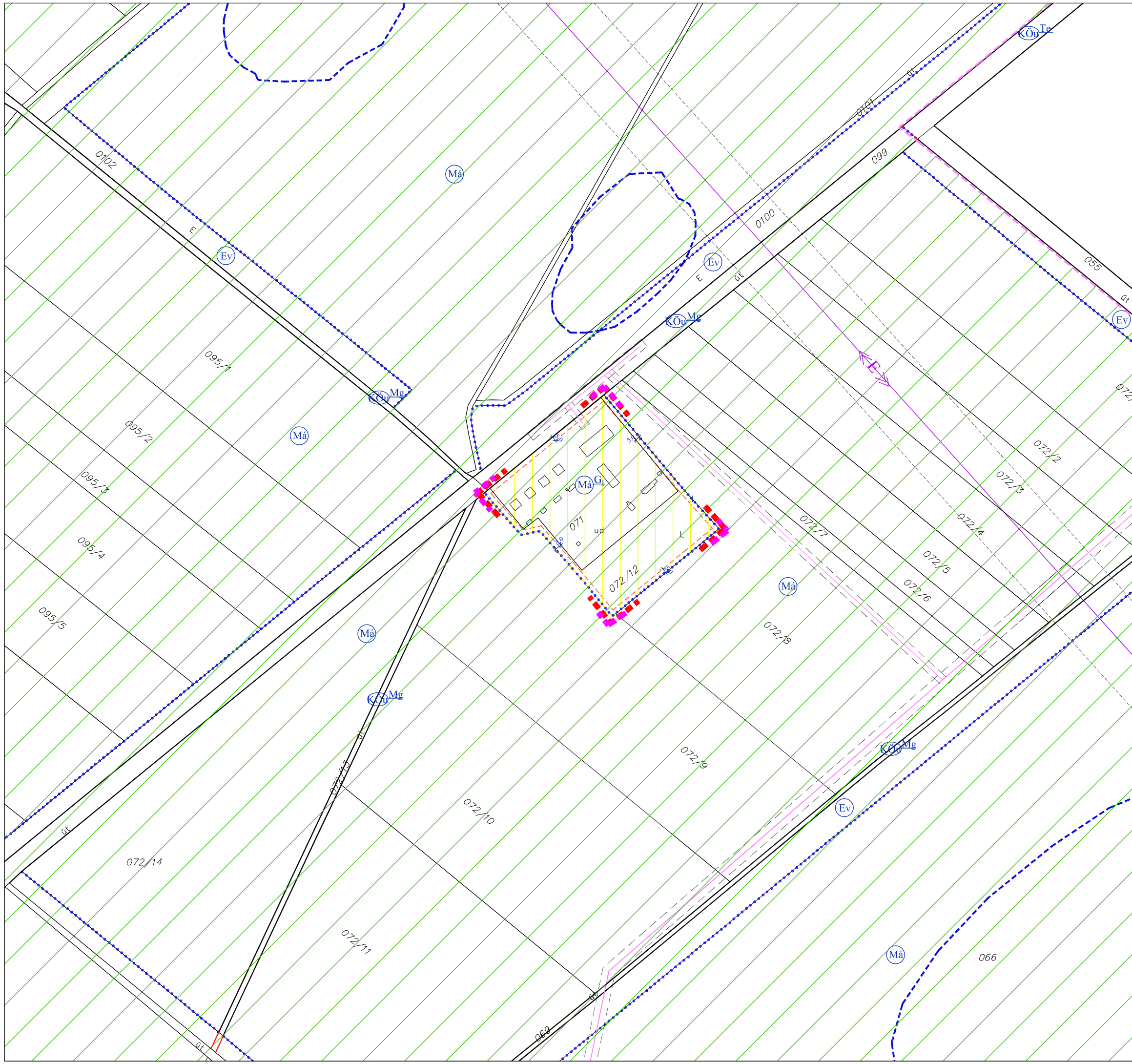


Hegyeshalom nagyközség Településrendezési terv módosítás

M 1:4 000



- Jelmagyarázat**
-  SZ-J1/4 tervlapon szabályozott terület határa
 -  módosítással érintett terület határa
 -  SZ-J1 tervlapon szabályozott terület
- szabályozási elemek**
-  szabályozási vonal (meglévő)
 -  építési övezet, övezet határa
 -  építési hely határa
- szabályozási jelek**
- beépítésre nem szánt terület**
- közlekedési terület**
-  települési mellékút
 -  mezőgazdasági út
- mezőgazdasági terület**
-  általános
 -  gazdálkodási
- erdőterület**
-  védelmi
- értékvédelem**
- művi értékvédelem**
-  régészeti lelőhely
- táj- és természetvédelem**
-  NATURA 2000 terület
- közművek**
-  20 kV-os légvezeték és védőtávolsága
 -  400 kV-os légvezeték és védőtávolsága



Véleményezési dokumentáció

REGIOPLAN		Környezet- és Településtervező KFT. 9022 Győr, Újkapu u. 13. Tel./Fax: 96/311-304, 529-751 e-mail: regioplan@regioplan.hu	
		Megrendelő neve: Hegyeshalom Nagyközségi Önkormányzat	
Munka neve: Hegyeshalom nagyközség településrendezési terv módosítás		Munkaszám: Rp.I.116-33	
Munkarész neve: Szabályozási terv		Méretarány: 1:4 000	
Rajz címe: Szabályozási és övezeti terv 1/4 (Erzsébet-pusztá)		Rajzszám: SZ-J1/4/1M	
Felölös településtervező: Kalmár Ágnes TT-08-0479		Datum: 2019.08.	
Felölös közlekedéstervező: Réder Tibor Tk-08-0133		Felölös közmértervező: Szeredi Gábor településtervező	
Felölös zöldfelületi és tájrendezési tervező: Réder Tibor Tk-08-0133		Felölös közlekedéstervező: Ferenczi Huba TV-T-08-0253, TE-T-08-0253	
Felölös táj- és természetvédelmi tervező: Pekkerné Szabó Piroska Tk-08-0073		Felölös táj- és természetvédelmi tervező: Pekkerné Szabó Piroska Tk-08-0073	

A tervezési alaptérkép az állami alapadatok felhasználásával készült.