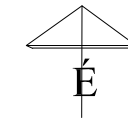


Hegyeshalom nagyközség

Településrendezési terv felülvizsgálata






M 1:4 000

Csák-tanya



Jelmagyarázat


szabályozási elemek

-  SZ-J1/3 tervlapon szabályozott terület határa
-  szabályozási vonal (tervezett)
-  szabályozási vonal (meglévő)
-  építési övezet, övezet határa
-  építési hely határa

szabályozási jelek


beépítésre nem szánt terület

közlekedési terület

 települési mellékút

 mezőgazdasági út

mezőgazdasági terület

 általános

 gazdálkodási

erdőterület

 védelmi


 gazdasági

értékvédelem


művi értékvédelem

 régészeti lelőhely

táj- és természetvédelem

 NATURA 2000 terület


közművek

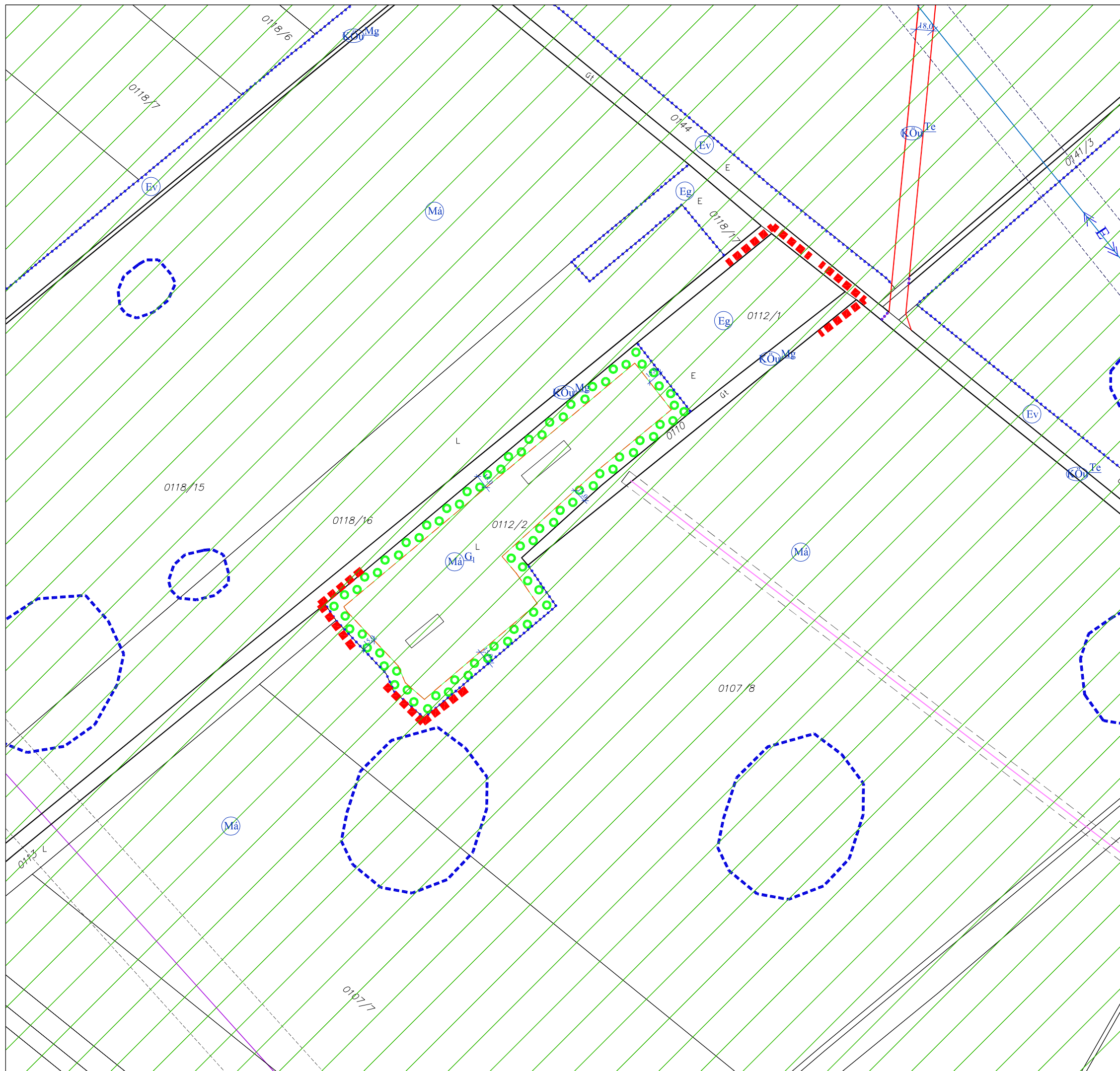
 20 kV-os légvezeték és védőtávolsága

 220 kV-os légvezeték és védőtávolsága

 400 kV-os légvezeték és védőtávolsága

egyéb szabályozási elemek

 telken belüli kötelező fásítás



Hegyeshalom Nagyközség Önkormányzata Képviselő-testület 6/2010.(VI.25.) rendeletének melléklete

REGIOPLAN		Környezet- és Településtervező KFT. 9022. Győr, Apáca u. 44. Tel./Fax: 96/311-304, 529-751 e-mail: regioplan@regioplan.hu	
		Munkaszám: Rp.I.116-12,13	
Megrendelő neve: Hegyeshalom nagyközség Önkormányzata		Munkarész neve: Szabályozási terv	
Munka neve: Hegyeshalom nagyközség településrendezési terv felülvizsgálat		Mértarány: 1:4 000	
Rajz címe: Szabályozási és övezeti helyszínrajz I./3 (Csák-tanya)		Rajzsám: SZ-J1/3	
Felelős településtervező: Pekkerné Szabó Piroška TTI-08-0073	Településrendezés társtervező: Szeredi Gábor településtervező	Dokumentálás dátuma: 2010.07.	
Felelős közlekedéstervező: Réder Tibor K14-T08-0133	Felelős közműtervező: Ferenczi Huba TV-T-08-0253 TE-T-08-0253	Felelős zöldfelületi és tájrendezési tervező: Pekkerné Szabó Piroška Tk-08-0073	
A tervezési alaptérkép az állami alapadatok felhasználásával készült.			