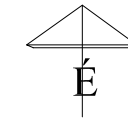


Hegyeshalom nagyközség



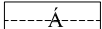
Településrendezési terv felülvizsgálata

M 1:4 000





Malomsziget













Jelmagyarázat
határvonalak

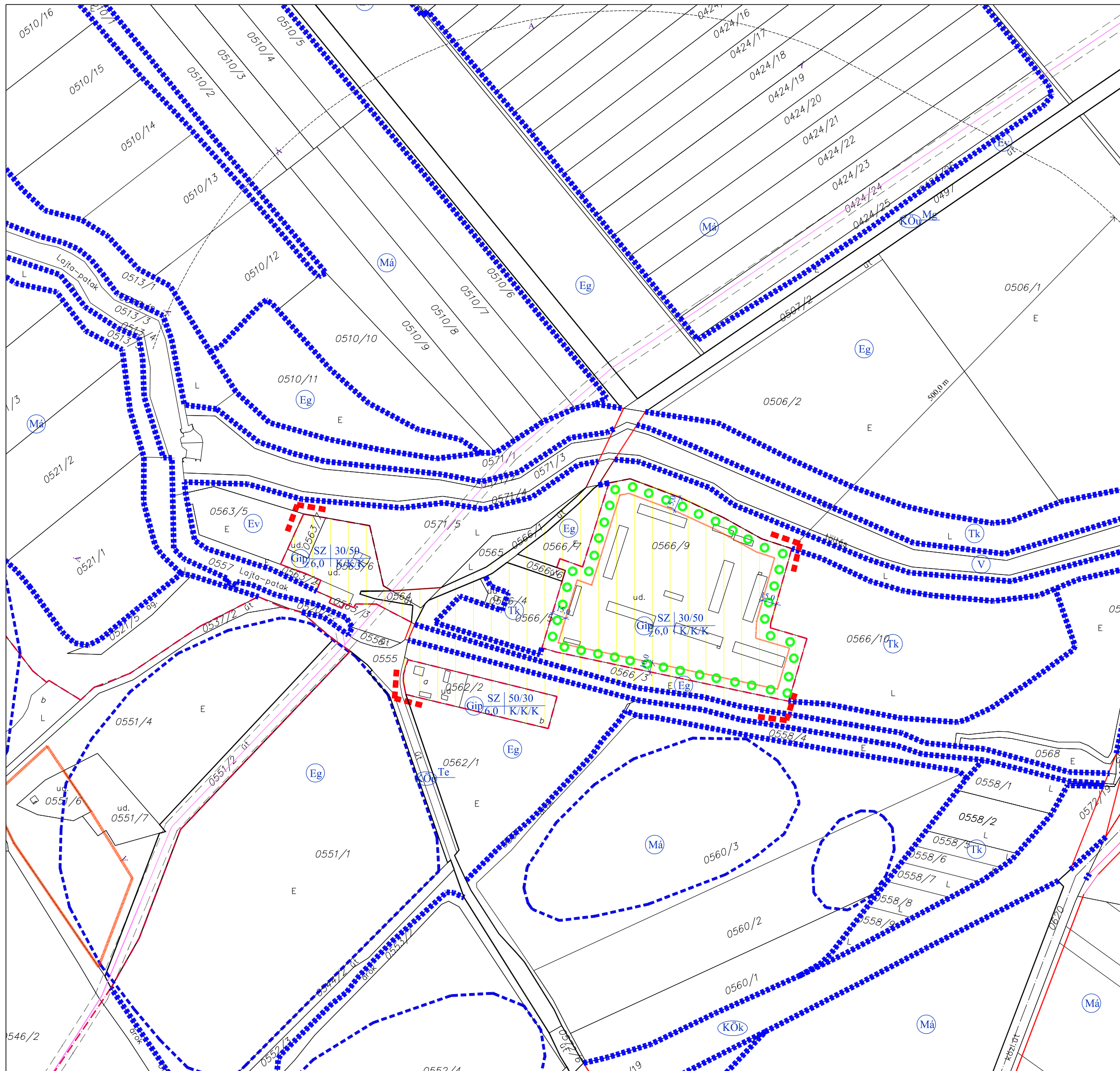
-  SZ-J1/5 terlvpon szabályozott terület határa
-  beépített és beépítésre szánt, illetőleg beépítésre nem szánt területek határa
-  állattartó telep védőtávolsága

szabályozási elemek

-  szabályozási vonal (tervezett)
-  szabályozási vonal (meglévő)
-  építési övezet, övezet határa
-  építési hely határa

szabályozási jelek

- beépítésre szánt területek gazdasági terület
-  egyéb ipari
 -  jelentős mértékű zavaró hatású ipari
- beépítésre nem szánt terület közlekedési terület
-  település mellékút
 -  mezőgazdasági út
- mezőgazdasági terület
-  általános
- természetközeli terület
-  gyeplő, rét, legelő
- erdőterület
-  védelmi
 -  gazdasági
- vízgazdálkodási terület
-  vízgazdálkodási terület
- közművek
-  20 kV-os légvezeték és védőtávolsága



Hegyeshalom Nagyközség Önkormányzata Képviselő-testület 6/2010.(VI.25.) rendeletének melléklete

REGIOPLAN		Környezet- és Településtervező KFT. 9022. Győr, Apáca u. 44. Tel./Fax: 96/311-304, 529-751 e-mail: regioplan@regioplan.hu	
Megrendelő neve: Hegyeshalom nagyközség Önkormányzata		Munkaszám:	Rp.I.116-12,13
Munka neve: Hegyeshalom nagyközség településrendezési terv felülvizsgálat	Munkarész neve: Szabályozási terv	Méretarány:	1:4 000
Rajz címe: Szabályozási és övezeti helyszínrajz 1/8 (Malomsziget)	Felelős településtervező: Pekkerné Szabó Piroška TTI-08-0073	Településrendezés társtervező: Szeredi Gábor településtervező	Rajzszám: SZ-J1/8
Felelős közlekedéstervező: Réder Tibor K14-T-08-0133	Felelős zöldfelületi és tájrendezési tervező: Ferenczi Huba TV-T-08-0253	Felelős közműtervező: TE-T-08-0253	Dokumentálás dátuma: 2010.07.
A tervezési alaptérkép az állami alapadatok felhasználásával készült.			