

Hegyeshalom Nagyközségi Önkormányzat Képviselő-testületének

12/2014.(VIII.13.) önkormányzati rendelete

a közterületek elnevezéséről és a házszámozás szabályairól

Hegyeshalom Nagyközségi Önkormányzat Képviselő-testülete a Magyarország helyi önkormányzatairól szóló 2011. évi CLXXXIX törvény 143. § (3) bekezdésében kapott felhatalmazás alapján, az Alaptörvény 32. cikk (2) bekezdésében meghatározott feladatkörében eljárva a következő rendeletet alkotja:

I. FEJEZET

ÁLTALÁNOS RENDELKEZÉSEK

1. §

(1) A rendelet hatálya Hegyeshalom Nagyközség közigazgatási területére terjed ki.

(2) Hegyeshalom Nagyközség közigazgatási területén új közterületet elnevezni, új házsámot megállapítani, a korábban megállapított közterületnevet és házsámot megváltoztatni e rendelet szabályai szerint lehet.

2. §

E rendelet alkalmazásában:

- 1. Közterület:* az épített környezet alakításáról és védelméről szóló törvény szerinti közterület
- 2. Közterületnév:* a magyarországi hivatalos földrajzi nevek megállapításáról és nyilvántartásáról szóló kormányrendelet szerinti közterületnév.
- 3. Házsám:* olyan számmal, számmal és betűvel meghatározott azonosító jel, amely az ingatlan-nyilvántartásban helyrajzi számmal jelölt ingatlanhoz tartozik, és amely az ingatlan térbeli beazonosítását szolgálja.

II. FEJEZET

A KÖZTERÜLETEK ELNEVEZÉSÉRE VONATKOZÓ SZABÁLYOK

3. §

(1) Minden közterületet el kell nevezni. A közterületek nevének megállapítása és megváltoztatása Hegyeshalom Nagyközség Önkormányzata Képviselő-testületének hatáskörébe tartozik.

(2) Az újonnan létesített közterület nevét, a létrejöttét követő egy éven belül kell megállapítani.

(3) Az utcák, épületek közötti szerviz utakat, gyalogutakat, mezőgazdasági célú területet és lakónépességet nem érintő dűlő utakat nem szükséges elnevezni.

4. §

(1) A közterület elnevezésénél figyelemmel kell lenni, és előtérbe kell helyezni Hegyeshalom Nagyközség jellegére, történelmére, hagyományaira, földrajzi sajátosságaira, kulturális, természeti, történelmi értékeire, sajátosságaira, vagy a közterületnek a településen belüli elhelyezkedésére utaló névadását.

(2) A település közigazgatási területén több azonos elnevezésű közterület nem lehet. Ez alól kivételt képeznek a különböző helyrajzi számon lévő, de természetben egymás folytatásában elhelyezkedő azonos típusú közterületek.

(3) Közterületet személyről, tárgyról, állatról, növényről, történelmi eseményről, földrajzi névről, elhelyezkedésről, fogalomról lehet elnevezni.

5. §

(1) A közterület elnevezése során törekedni kell arra, hogy az elnevezés rövid, közérthető, a magyar nyelvhelyesség szabályainak megfelelő legyen.

(2) A személyről történő elnevezés során törekedni kell arra, hogy az elnevezés olyan személynek állítson emléket, aki

a) a társadalmi élet bármely területén kimagasló érdemeket szerzett, tevékenysége a nemzet szellemi, anyagi gyarapodását szolgálta, közmegbecsülésnek örvend, vagy

b) élete, munkássága, Hegyeshalom Nagyközséghez, vagy a térséghez kötődik, hozzájárult a település vagy a térség fejlődéséhez, vagy példa értékű lehet a község lakóinak számára.

6. §

A közterület nevének megállapítását, vagy megváltoztatását kezdeményezheti:

a) polgármester,

b) önkormányzati képviselő,

c) Hegyeshalom Nagyközségben bejelentett lakcímmel rendelkező állampolgár,

d) Hegyeshalom Nagyközségben ingatlannal, székhellyel, telephellyel rendelkező jogi személy.

7. §

A közterület elnevezésére vonatkozó előterjesztést társadalmi egyeztetésre kell bocsátani, és az elnevezéssel kapcsolatban benyújtott észrevételeket a képviselő-testület elé kell terjeszteni.

8. §

A közterület elnevezésével kapcsolatos döntést közzé kel tenni, és a döntésről értesíteni kell az okmányirodát, az illetékes földhivatalt, rendőrkapitányságot, postahivatalt, tűzoltóságot, mentőállomást és a közműszolgáltatókat.

III. FEJEZET

A HÁZSZÁM MEGÁLLAPÍTÁSÁRA VONATKOZÓ SZABÁLYOK

9. §

(1) A névvel ellátott közterület mentén lévő lakóházakat, egyéb épületeket és az építési telkeket (a továbbiakban: ingatlan) házszámmal kell ellátni.

(2) A házszámozásnál figyelemmel kell lenni azon beépítetlen telkekre is, melyek a későbbi beépítéskor a közbenső házszámot kapják.

(3) Ingatlan megosztása esetén, amennyiben az újonnan kialakuló telek ugyanarra a közterületre nyílik, a házszámot az ABC nagybetűivel kell megkülönböztetni.

(4) Telekegyesítéskor a házszámokat össze kell vonni.

(5) Amennyiben egy ingatlan több közterülettel, utcával is érintkezik, a házszámot arról a közterületről kell megállapítani, amely felől az ingatlan megközelíthető, amely közterületre az ingatlan bejárata esik.

Amennyiben ez több közterület esetében is igaz, akkor az ingatlannak a szélesebb közterület soron következő házszámát kell kapnia.

10. §

(1) Az út, utca, köz, sétány (a továbbiakban együttesen: utca) házszámozása 1-től kezdődően, növekvő arab számozással történik, és a házszám növekedésének irányát tekintve az utca bal oldalán lévő ingatlanok páratlan, jobb oldalon lévő ingatlanok páros számozást kapnak.

(2) Terek esetén a házszámozás 1-től kezdődően folyamatos, az óramutató járásával megegyező irányú.

(3) A földrajzi okokból csak az egyik oldalán beépíthető utcák házszámozása arab számozással 1-től kezdődően folyamatos.

11. §

(1) Egy helyrajzi számú ingatlanon álló több épület esetén, továbbá telekmegosztás során keletkező új helyrajzi számú ingatlan esetén a magyar ABC sorrend szerinti nagy betűivel történő megkülönböztetés alkalmazható, szám/betűjel formátumban, a kettős, hármas és ékezetes betűk alkalmazása nélkül.

(2) A kialakult házszámozást követően egyesített ingatlanok megtartják eredeti házszámukat.

(3) Ez közterületre nyíló ingatlanok azonos számmal nem jelölhetők.

12. §

A házszám megállapításáról szóló döntést az érintett ingatlannal rendelkező jogosultakon túl közölni kell a 8. § - ban meghatározott szervekkel.

IV. FEJEZET

NÉVTÁBLÁK ÉS HÁZSZÁMTÁBLÁK ELHELYEZÉSE

13. §

(1) A közterületek nevét jól látható módon, névtáblán kell feltüntetni.

(2) A közterületek névtábláit a saroktelek kerítésén, ennek hiányában a saroképületen, vagy külön tartószerkezeten kell elhelyezni.

(3) A névtábla kihelyezésével érintett ingatlan tulajdonosa vagy használója a névtábla kihelyezését tűrni köteles.

(4) A névtáblák kihelyezéséről, karbantartásáról, szükség esetén cseréjéről, pótlásáról az önkormányzat gondoskodik.

14. §

A közterület elnevezésének megváltozása esetén a régi elnevezést feltüntető névtáblákat, a változásról szóló döntést követően egy évig piros átlós vonallal áthúzva az eredeti helyén kell hagyni, és az új elnevezést feltüntető névtáblákat közvetlenül a régi fölött vagy alatt kell elhelyezni.

15. §

(1) A házszámot jelző táblát (a továbbiakban házszám tábla) az ingatlan utcafronti kerítésére vagy házfalára, az utcáról jól látható módon kell az ingatlan használójának, kezelőjének, ennek hiányában a tulajdonosának elhelyezni.

(2) A házsámtábla beszerzéséről, kihelyezéséről, olvasható állapotban tartásáról, szükség szerint cseréjéről, pótlásáról az (1) bekezdés szerinti kötelezettnek kell gondoskodnia.


ZÁRÓ RENDELEKEZÉS

16. §


(1) Ez a rendelet 2014. szeptember 1-jén lép hatályba.

(2) A rendelet hatályba lépésekor meglévő közterületi elnevezéseket és házsámokat a hatályba lépés nem érinti.

Távollévő jegyző helyett:


Szőke László
polgármester





dr. Gáli Péter
aljegyző

Záradék: A rendelet 2014. augusztus 13. napján kihirdetésre került.

Távollévő jegyző helyett:




dr. Gáli Péter
aljegyző